

Филиал Федерального государственного бюджетного учреждения "Федеральная кадастровая палата Федеральной службы государственной регистрации, кадастра и картографии" по Еврейской автономной области
полное наименование органа регистрации прав

Выписка из Единого государственного реестра недвижимости об объекте недвижимости

Сведения о характеристиках объекта недвижимости

На основании запроса от 25.03.2019, поступившего на рассмотрение 25.03.2019, сообщаем, что согласно записям Единого государственного реестра недвижимости:

Раздел 1 Лист 1

Земельный участок	
вид объекта недвижимости	
Лист №1 Раздел 1	Всего листов раздела 1: 3
Всего разделов: 7	Всего листов выписки: 19
25 марта 2019г. № КУВИ-001/2019-6779473	
Кадастровый номер:	79:03:0000000:340
Номер кадастрового квартала:	79:03:0000000
Дата присвоения кадастрового номера:	22.10.2015
Ранее присвоенный государственный учетный номер:	данные отсутствуют
Адрес (местоположение):	Еврейская автономная область, р-н Ленинский, с Калинино, ул Луговая, д 2
Площадь, м2:	874514 +/- 8182.6
Кадастровая стоимость, руб.:	3069544.14
Кадастровые номера расположенных в пределах земельного участка объектов недвижимости:	данные отсутствуют
Кадастровые номера объектов недвижимости, из которых образован объект недвижимости:	данные отсутствуют
Кадастровые номера образованных объектов недвижимости:	данные отсутствуют
Категория земель:	Земли сельскохозяйственного назначения
Виды разрешенного использования:	для осуществления хозяйственной деятельности, Для иных видов сельскохозяйственного использования
Сведения о кадастровом инженеру:	данные отсутствуют
Сведения о лесах, водных объектах и об иных природных объектах, расположенных в пределах земельного участка:	данные отсутствуют
Сведения о том, что земельный участок полностью или частично расположен в границах зоны с особыми условиями использования территории или территории объекта культурного наследия:	данные отсутствуют
Сведения о том, что земельный участок расположен в границах особой экономической зоны, территории опережающего социально-экономического развития, зоны территориального развития в Российской Федерации, игровой зоны:	данные отсутствуют

полное наименование должности	подпись	инициалы, фамилия
-------------------------------	---------	-------------------

М.П.

Земельный участок			
вид объекта недвижимости			
Лист №2 Раздел 1	Всего листов раздела 1: 3	Всего разделов: 7	Всего листов выписки: 19
25 марта 2019г. № КУВИ-001/2019-6779473			
Кадастровый номер:		79:03:0000000:340	
Сведения о том, что земельный участок расположен в границах особо охраняемой природной территории, охотничьих угодий, лесничеств, лесопарков:		данные отсутствуют	
Сведения о результатах проведения государственного земельного надзора:		данные отсутствуют	
Сведения о расположении земельного участка в границах территории, в отношении которой утверждён проект межевания территории:		данные отсутствуют	
Условный номер земельного участка:		данные отсутствуют	
Сведения о принятии акта и (или) заключении договора, предусматривающих предоставление в соответствии с земельным законодательством исполнительным органом государственным органом власти или органом местного самоуправления, находящегося в государственной или муниципальной собственности земельного участка для строительства наемного дома социального использования или наемного дома коммерческого использования:		данные отсутствуют	
Сведения о том, что земельный участок или земельные участки образованы на основании решения об изъятии земельного участка и (или) расположенного на нем объекта недвижимости для государственных или муниципальных нужд:		данные отсутствуют	
Сведения о том, что земельный участок образован из земель или земельного участка, государственная собственность на которые не разграничена:		данные отсутствуют	
Сведения о наличии земельного спора о местоположении границ земельных участков:		данные отсутствуют	
Статус записи об объекте недвижимости:		Сведения об объекте недвижимости имеют статус "актуальные"	
Особые отметки:		Граница земельного участка состоит из 6 контуров. Учетные номера контуров и их площади: 1 - 96649 кв.м, 2 - 167483 кв.м, 3 - 66731 кв.м, 4 - 153628 кв.м, 5 - 214018 кв.м, 6 - 176005 кв.м. Сведения об ограничениях права на объект недвижимости, обременениях данного объекта, не зарегистрированных в реестре прав, ограничений прав и обременений недвижимого имущества: Вид ограничения (обременения): Ограничения прав на земельный участок, предусмотренные статьями 56, 56.1 Земельного кодекса Российской Федерации; Срок действия: с 21.10.2015; Реквизиты документа-основания: Карта (план) от 25.10.2011 № б/н выдан: ОАО " Биробиджанское землеустроительное проектно-изыскательское предприятие".	

полное наименование должности	подпись	инициалы, фамилия
-------------------------------	---------	-------------------

М.П.

Земельный участок			
вид объекта недвижимости			
Лист №3 Раздел 1	Всего листов раздела 1: 3	Всего разделов: 7	Всего листов выписки: 19
25 марта 2019г. № КУВИ-001/2019-6779473			
Кадастровый номер:		79:03:0000000:340	
Получатель выписки:		Муниципальные образования ЕАО\Муниципальное образование "Ленинский муниципальный район"\Администрация Ленинского муниципального района\Отдел по земельным отношениям администрации Ленинского муниципального района	

полное наименование должности	подпись	инициалы, фамилия

М.П.

Выписка из Единого государственного реестра недвижимости об объекте недвижимости

Описание местоположения земельного участка


Земельный участок			
вид объекта недвижимости			

Лист №1 Раздел 3	Всего листов раздела 3: 3	Всего разделов: 7	Всего листов выписки: 19
------------------	---------------------------	-------------------	--------------------------

25 марта 2019г. № КУВИ-001/2019-6779473

Кадастровый номер: 79:03:0000000:340

План (чертеж, схема) земельного участка



Масштаб 1:6000

Условные обозначения:

полное наименование должности	подпись	инициалы, фамилия
-------------------------------	---------	-------------------

М.П.

Земельный участок

вид объекта недвижимости

Лист №2 Раздел 3

Всего листов раздела 3: 3

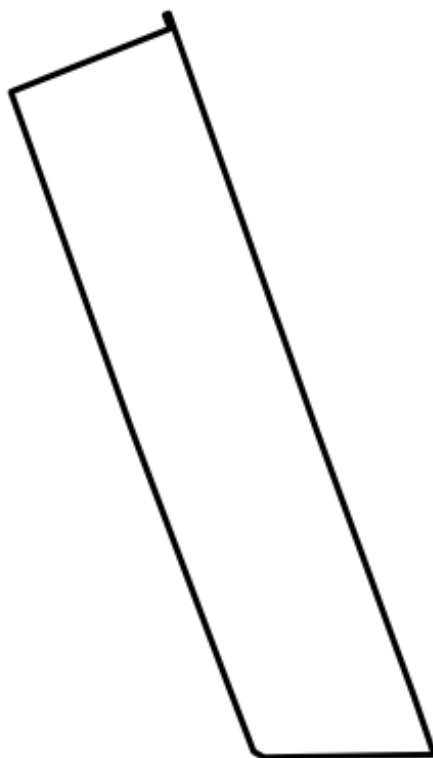
Всего разделов: 7

Всего листов выписки: 19

25 марта 2019г. № КУВИ-001/2019-6779473

Кадастровый номер:

79:03:0000000:340



Масштаб 1:8000

Условные обозначения:

полное наименование должности

подпись

инициалы, фамилия

М.П.

Земельный участок

вид объекта недвижимости

Лист №3 Раздел 3

Всего листов раздела 3: 3

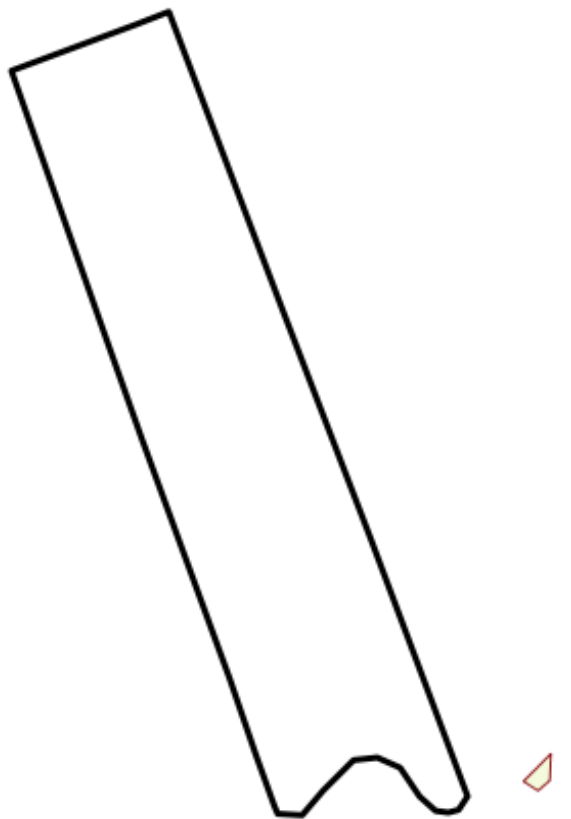
Всего разделов: 7

Всего листов выписки: 19

25 марта 2019г. № КУВИ-001/2019-6779473

Кадастровый номер:

79:03:0000000:340



Масштаб 1:9000

Условные обозначения:

полное наименование должности

подпись

инициалы, фамилия

М.П.

Выписка из Единого государственного реестра недвижимости об объекте недвижимости

Описание местоположения земельного участка

Земельный участок			
вид объекта недвижимости			

Лист №1 Раздел 3.1	Всего листов раздела 3.1: 5	Всего разделов: 7	Всего листов выписки: 19
--------------------	-----------------------------	-------------------	--------------------------

25 марта 2019г. № КУВИ-001/2019-6779473

Кадастровый номер: 79:03:0000000:340

Описание местоположения границ земельного участка

№ п/п	Номер точки		Дирекционный угол	Горизонтальное проложение, м	Описание закрепления на местности	Кадастровые номера смежных участков	Сведения об адресах правообладателей смежных земельных участков
	начальн ая	конечн ая					
1	2	3	4	5	6	7	8
1	1.1.1	1.1.2	69°38.0'	164.13	данные отсутствуют	данные отсутствуют	данные отсутствуют
2	1.1.2	1.1.3	68°46.4'	42.98	данные отсутствуют	данные отсутствуют	данные отсутствуют
3	1.1.3	1.1.4	159°6.7'	395.15	данные отсутствуют	данные отсутствуют	данные отсутствуют
4	1.1.4	1.1.5	158°55.1'	292.49	данные отсутствуют	данные отсутствуют	данные отсутствуют
5	1.1.5	1.1.6	159°23.0'	346.11	данные отсутствуют	данные отсутствуют	данные отсутствуют
6	1.1.6	1.1.7	213°28.5'	19.92	данные отсутствуют	данные отсутствуют	данные отсутствуют
7	1.1.7	1.1.8	255°16.6'	13.14	данные отсутствуют	данные отсутствуют	данные отсутствуют
8	1.1.8	1.1.9	277°34.8'	15.77	данные отсутствуют	данные отсутствуют	данные отсутствуют
9	1.1.9	1.1.10	311°50.4'	26.55	данные отсутствуют	данные отсутствуют	данные отсутствуют
10	1.1.10	1.1.11	325°54.1'	42.77	данные отсутствуют	данные отсутствуют	данные отсутствуют
11	1.1.11	1.1.12	293°59.9'	30.76	данные отсутствуют	данные отсутствуют	данные отсутствуют
12	1.1.12	1.1.13	263°51.5'	29.35	данные отсутствуют	данные отсутствуют	данные отсутствуют
13	1.1.13	1.1.14	225°0.0'	23.57	данные отсутствуют	данные отсутствуют	данные отсутствуют
14	1.1.14	1.1.15	225°0.0'	29.46	данные отсутствуют	данные отсутствуют	данные отсутствуют
15	1.1.15	1.1.16	220°29.7'	39.88	данные отсутствуют	данные отсутствуют	данные отсутствуют
16	1.1.16	1.1.17	273°10.5'	30.16	данные отсутствуют	данные отсутствуют	данные отсутствуют
17	1.1.17	1.1.18	336°56.6'	10.6	данные отсутствуют	данные отсутствуют	данные отсутствуют
18	1.1.18	1.1.19	340°5.7'	64.21	данные отсутствуют	данные отсутствуют	данные отсутствуют
19	1.1.19	1.1.20	341°0.6'	102.46	данные отсутствуют	данные отсутствуют	данные отсутствуют
20	1.1.20	1.1.21	339°52.3'	311.76	данные отсутствуют	данные отсутствуют	данные отсутствуют
21	1.1.21	1.1.22	340°23.9'	145.94	данные отсутствуют	данные отсутствуют	данные отсутствуют
22	1.1.22	1.1.1	340°30.7'	337.0	данные отсутствуют	данные отсутствуют	данные отсутствуют
23	2.1.1	2.1.2	68°46.4'	186.9	данные отсутствуют	данные отсутствуют	данные отсутствуют
24	2.1.2	2.1.3	159°18.7'	414.34	данные отсутствуют	данные отсутствуют	данные отсутствуют
25	2.1.3	2.1.4	158°21.4'	64.99	данные отсутствуют	данные отсутствуют	данные отсутствуют

полное наименование должности	подпись	инициалы, фамилия
-------------------------------	---------	-------------------

М.П.

Земельный участок							
вид объекта недвижимости							
Лист №2 Раздел 3.1		Всего листов раздела 3.1: 5		Всего разделов: 7		Всего листов выписки: 19	
25 марта 2019г. № КУВИ-001/2019-6779473							
Кадастровый номер:				79:03:0000000:340			
26	2.1.4	2.1.5	159°19.3'	168.1	данные отсутствуют	данные отсутствуют	данные отсутствуют
27	2.1.5	2.1.6	238°24.4'	8.27	данные отсутствуют	данные отсутствуют	данные отсутствуют
28	2.1.6	2.1.7	171°13.5'	27.4	данные отсутствуют	данные отсутствуют	данные отсутствуют
29	2.1.7	2.1.8	196°8.9'	41.21	данные отсутствуют	данные отсутствуют	данные отсутствуют
30	2.1.8	2.1.9	204°55.0'	32.16	данные отсутствуют	данные отсутствуют	данные отсутствуют
31	2.1.9	2.1.10	173°23.2'	27.26	данные отсутствуют	данные отсутствуют	данные отсутствуют
32	2.1.10	2.1.11	150°2.3'	31.26	данные отсутствуют	данные отсутствуют	данные отсутствуют
33	2.1.11	2.1.12	129°28.0'	22.95	данные отсутствуют	данные отсутствуют	данные отсутствуют
34	2.1.12	2.1.13	138°23.0'	37.61	данные отсутствуют	данные отсутствуют	данные отсутствуют
35	2.1.13	2.1.14	144°59.9'	38.16	данные отсутствуют	данные отсутствуют	данные отсутствуют
36	2.1.14	2.1.15	153°26.1'	41.93	данные отсутствуют	данные отсутствуют	данные отсутствуют
37	2.1.15	2.1.16	158°45.2'	40.23	данные отсутствуют	данные отсутствуют	данные отсутствуют
38	2.1.16	2.1.17	173°40.1'	28.29	данные отсутствуют	данные отсутствуют	данные отсутствуют
39	2.1.17	2.1.18	162°52.2'	14.16	данные отсутствуют	данные отсутствуют	данные отсутствуют
40	2.1.18	2.1.19	249°57.7'	12.2	данные отсутствуют	данные отсутствуют	данные отсутствуют
41	2.1.19	2.1.20	253°5.5'	25.03	данные отсутствуют	данные отсутствуют	данные отсутствуют
42	2.1.20	2.1.21	176°3.7'	30.28	данные отсутствуют	данные отсутствуют	данные отсутствуют
43	2.1.21	2.1.22	184°57.5'	24.06	данные отсутствуют	данные отсутствуют	данные отсутствуют
44	2.1.22	2.1.23	229°24.7'	19.21	данные отсутствуют	данные отсутствуют	данные отсутствуют
45	2.1.23	2.1.24	301°37.9'	15.9	данные отсутствуют	данные отсутствуют	данные отсутствуют
46	2.1.24	2.1.25	305°54.1'	37.3	данные отсутствуют	данные отсутствуют	данные отсутствуют
47	2.1.25	2.1.26	255°28.0'	29.05	данные отсутствуют	данные отсутствуют	данные отсутствуют
48	2.1.26	2.1.27	192°4.7'	14.91	данные отсутствуют	данные отсутствуют	данные отсутствуют
49	2.1.27	2.1.28	207°10.8'	15.41	данные отсутствуют	данные отсутствуют	данные отсутствуют
50	2.1.28	2.1.29	339°23.0'	346.12	данные отсутствуют	данные отсутствуют	данные отсутствуют
51	2.1.29	2.1.30	338°55.2'	292.52	данные отсутствуют	данные отсутствуют	данные отсутствуют
52	2.1.30	2.1.1	339°6.5'	395.16	данные отсутствуют	данные отсутствуют	данные отсутствуют
53	3.1.1	3.1.2	68°48.1'	174.72	данные отсутствуют	данные отсутствуют	данные отсутствуют
54	3.1.2	3.1.3	68°37.5'	17.2	данные отсутствуют	данные отсутствуют	данные отсутствуют
55	3.1.3	3.1.4	159°34.4'	230.62	данные отсутствуют	данные отсутствуют	данные отсутствуют
56	3.1.4	3.1.5	159°55.4'	219.62	данные отсутствуют	данные отсутствуют	данные отсутствуют
57	3.1.5	3.1.6	222°12.6'	15.69	данные отсутствуют	данные отсутствуют	данные отсутствуют
58	3.1.6	3.1.7	209°22.9'	19.12	данные отсутствуют	данные отсутствуют	данные отсутствуют

полное наименование должности	подпись	инициалы, фамилия
-------------------------------	---------	-------------------

М.П.

Земельный участок							
вид объекта недвижимости							
Лист №3 Раздел 3.1			Всего листов раздела 3.1: 5		Всего разделов: 7		Всего листов выписки: 19
25 марта 2019г. № КУВИ-001/2019-6779473							
Кадастровый номер:				79:03:0000000:340			
59	3.1.7	3.1.8	261°57.5'	7.36	данные отсутствуют	данные отсутствуют	данные отсутствуют
60	3.1.8	3.1.9	327°18.1'	17.33	данные отсутствуют	данные отсутствуют	данные отсутствуют
61	3.1.9	3.1.10	320°51.4'	21.48	данные отсутствуют	данные отсутствуют	данные отсутствуют
62	3.1.10	3.1.11	297°53.8'	20.03	данные отсутствуют	данные отсутствуют	данные отсутствуют
63	3.1.11	3.1.12	241°23.6'	13.05	данные отсутствуют	данные отсутствуют	данные отсутствуют
64	3.1.12	3.1.13	201°49.8'	11.21	данные отсутствуют	данные отсутствуют	данные отсутствуют
65	3.1.13	3.1.14	161°31.9'	16.48	данные отсутствуют	данные отсутствуют	данные отсутствуют
66	3.1.14	3.1.15	149°54.8'	22.86	данные отсутствуют	данные отсутствуют	данные отсутствуют
67	3.1.15	3.1.16	155°52.4'	33.1	данные отсутствуют	данные отсутствуют	данные отсутствуют
68	3.1.16	3.1.17	177°4.1'	40.67	данные отсутствуют	данные отсутствуют	данные отсутствуют
69	3.1.17	3.1.18	224°59.0'	25.05	данные отсутствуют	данные отсутствуют	данные отсутствуют
70	3.1.18	3.1.19	253°15.9'	10.87	данные отсутствуют	данные отсутствуют	данные отсутствуют
71	3.1.19	3.1.20	298°18.8'	15.39	данные отсутствуют	данные отсутствуют	данные отсутствуют
72	3.1.20	3.1.21	315°0.0'	23.56	данные отсутствуют	данные отсутствуют	данные отсутствуют
73	3.1.21	3.1.22	311°11.6'	22.15	данные отсутствуют	данные отсутствуют	данные отсутствуют
74	3.1.22	3.1.23	305°30.0'	17.91	данные отсутствуют	данные отсутствуют	данные отсутствуют
75	3.1.23	3.1.24	219°48.4'	8.12	данные отсутствуют	данные отсутствуют	данные отсутствуют
76	3.1.24	3.1.25	180°0.0'	10.4	данные отсутствуют	данные отсутствуют	данные отсутствуют
77	3.1.25	3.1.26	132°3.1'	14.02	данные отсутствуют	данные отсутствуют	данные отсутствуют
78	3.1.26	3.1.27	148°24.0'	15.9	данные отсутствуют	данные отсутствуют	данные отсутствуют
79	3.1.27	3.1.28	140°42.4'	59.23	данные отсутствуют	данные отсутствуют	данные отсутствуют
80	3.1.28	3.1.29	180°0.0'	18.75	данные отсутствуют	данные отсутствуют	данные отсутствуют
81	3.1.29	3.1.30	193°21.8'	66.54	данные отсутствуют	данные отсутствуют	данные отсутствуют
82	3.1.30	3.1.31	339°19.3'	168.16	данные отсутствуют	данные отсутствуют	данные отсутствуют
83	3.1.31	3.1.32	338°21.7'	64.98	данные отсутствуют	данные отсутствуют	данные отсутствуют
84	3.1.32	3.1.1	339°18.7'	414.34	данные отсутствуют	данные отсутствуют	данные отсутствуют
85	4.1.1	4.1.2	69°6.7'	58.14	данные отсутствуют	данные отсутствуют	данные отсутствуют
86	4.1.2	4.1.3	149°31.5'	17.71	данные отсутствуют	79:03:1201006:40	данные отсутствуют
87	4.1.3	4.1.4	68°19.6'	265.13	данные отсутствуют	79:03:1201006:40	данные отсутствуют
88	4.1.4	4.1.5	160°19.4'	387.97	данные отсутствуют	данные отсутствуют	данные отсутствуют
89	4.1.5	4.1.6	159°18.4'	223.36	данные отсутствуют	данные отсутствуют	данные отсутствуют
90	4.1.6	4.1.7	294°12.8'	89.5	данные отсутствуют	данные отсутствуют	данные отсутствуют
91	4.1.7	4.1.8	228°57.8'	174.23	данные отсутствуют	данные отсутствуют	данные отсутствуют

полное наименование должности	подпись	инициалы, фамилия
-------------------------------	---------	-------------------

М.П.

Земельный участок							
вид объекта недвижимости							
Лист №4 Раздел 3.1			Всего листов раздела 3.1: 5		Всего разделов: 7		Всего листов выписки: 19
25 марта 2019г. № КУВИ-001/2019-6779473							
Кадастровый номер:				79:03:0000000:340			
92	4.1.8	4.1.9	345°42.2`	54.83	данные отсутствуют	данные отсутствуют	данные отсутствуют
93	4.1.9	4.1.10	333°25.6`	58.23	данные отсутствуют	данные отсутствуют	данные отсутствуют
94	4.1.10	4.1.11	335°42.4`	35.42	данные отсутствуют	данные отсутствуют	данные отсутствуют
95	4.1.11	4.1.12	327°22.7`	61.85	данные отсутствуют	данные отсутствуют	данные отсутствуют
96	4.1.12	4.1.13	316°35.9`	78.85	данные отсутствуют	данные отсутствуют	данные отсутствуют
97	4.1.13	4.1.14	315°25.7`	99.41	данные отсутствуют	данные отсутствуют	данные отсутствуют
98	4.1.14	4.1.15	320°34.4`	60.72	данные отсутствуют	данные отсутствуют	данные отсутствуют
99	4.1.15	4.1.16	322°45.6`	65.41	данные отсутствуют	данные отсутствуют	данные отсутствуют
100	4.1.16	4.1.17	345°22.9`	74.29	данные отсутствуют	данные отсутствуют	данные отсутствуют
101	4.1.17	4.1.18	333°25.4`	23.27	данные отсутствуют	данные отсутствуют	данные отсутствуют
102	4.1.18	4.1.1	17°45.2`	41.16	данные отсутствуют	данные отсутствуют	данные отсутствуют
103	5.1.1	5.1.2	70°32.5`	328.87	данные отсутствуют	данные отсутствуют	данные отсутствуют
104	5.1.2	5.1.3	70°47.2`	41.39	данные отсутствуют	данные отсутствуют	данные отсутствуют
105	5.1.3	5.1.4	163°0.5`	48.8	данные отсутствуют	данные отсутствуют	данные отсутствуют
106	5.1.4	5.1.5	153°27.2`	55.92	данные отсутствуют	данные отсутствуют	данные отсутствуют
107	5.1.5	5.1.6	137°21.5`	35.39	данные отсутствуют	данные отсутствуют	данные отсутствуют
108	5.1.6	5.1.7	133°22.0`	25.79	данные отсутствуют	данные отсутствуют	данные отсутствуют
109	5.1.7	5.1.8	159°45.1`	11.79	данные отсутствуют	данные отсутствуют	данные отсутствуют
110	5.1.8	5.1.9	248°46.4`	230.16	данные отсутствуют	данные отсутствуют	данные отсутствуют
111	5.1.9	5.1.10	249°37.9`	166.38	данные отсутствуют	данные отсутствуют	данные отсутствуют
112	5.1.10	5.1.11	339°12.2`	113.95	данные отсутствуют	данные отсутствуют	данные отсутствуют
113	5.1.11	5.1.1	338°58.3`	67.53	данные отсутствуют	данные отсутствуют	данные отсутствуют
114	6.1.1	6.1.2	68°19.6`	187.7	данные отсутствуют	79:03:1201006:40	данные отсутствуют
115	6.1.2	6.1.3	338°27.0`	16.06	данные отсутствуют	79:03:1201006:40	данные отсутствуют
116	6.1.3	6.1.4	69°47.2`	4.69	данные отсутствуют	79:03:1201006:40	данные отсутствуют
117	6.1.4	6.1.5	160°30.7`	336.9	данные отсутствуют	данные отсутствуют	данные отсутствуют
118	6.1.5	6.1.6	160°24.0`	145.98	данные отсутствуют	данные отсутствуют	данные отсутствуют
119	6.1.6	6.1.7	159°52.3`	311.73	данные отсутствуют	данные отсутствуют	данные отсутствуют
120	6.1.7	6.1.8	161°0.5`	67.02	данные отсутствуют	данные отсутствуют	данные отсутствуют
121	6.1.8	6.1.9	269°3.1`	186.52	данные отсутствуют	данные отсутствуют	данные отсутствуют
122	6.1.9	6.1.10	300°19.0`	12.92	данные отсутствуют	данные отсутствуют	данные отсутствуют
123	6.1.10	6.1.11	339°1.1`	80.54	данные отсутствуют	данные отсутствуют	данные отсутствуют
124	6.1.11	6.1.12	339°18.3`	300.63	данные отсутствуют	данные отсутствуют	данные отсутствуют

полное наименование должности	подпись	инициалы, фамилия
-------------------------------	---------	-------------------

М.П.

Земельный участок						
вид объекта недвижимости						
Лист №5 Раздел 3.1		Всего листов раздела 3.1: 5		Всего разделов: 7		Всего листов выписки: 19
25 марта 2019г. № КУВИ-001/2019-6779473						
Кадастровый номер:				79:03:0000000:340		
125	6.1.12	6.1.1	340°19.6'	388.1	данные отсутствуют	данные отсутствуют
					данные отсутствуют	

полное наименование должности	подпись	инициалы, фамилия

М.П.

Выписка из Единого государственного реестра недвижимости об объекте недвижимости

Описание местоположения земельного участка

Земельный участок			
вид объекта недвижимости			
Лист №1 Раздел 3.2	Всего листов раздела 3.2: 5	Всего разделов: 7	Всего листов выписки: 19
25 марта 2019г. № КУВИ-001/2019-6779473			
Кадастровый номер:		79:03:0000000:340	

Сведения о характерных точках границы земельного участка				
Система координат МСК-63				
Номер точки	Координаты, м		Описание закрепления на местности	Средняя квадратичная погрешность определения координат характерных точек границ земельного участка, м
	X	Y		
1	2	3	4	5
1	5305663.52	5226286.16	-	2.5
2	5305726.7	5226449.06	-	2.5
3	5305732.97	5226465.08	-	2.5
4	5305516.85	5226545.57	-	2.5
5	5305310.57	5226620.96	-	2.5
6	5305298.95	5226610.42	-	2.5
7	5305282.29	5226601.04	-	2.5
8	5305281.26	5226593.75	-	2.5
9	5305295.84	5226584.39	-	2.5
10	5305312.5	5226570.83	-	2.5
11	5305321.87	5226553.13	-	2.5
12	5305315.62	5226541.67	-	2.5
13	5305305.21	5226537.5	-	2.5
14	5305289.58	5226542.72	-	2.5
15	5305269.8	5226554.18	-	2.5
16	5305239.59	5226567.71	-	2.5
17	5305198.97	5226569.79	-	2.5
18	5305181.25	5226552.08	-	2.5
19	5305178.12	5226541.67	-	2.5
20	5305185.42	5226528.12	-	2.5
21	5305202.08	5226511.46	-	2.5
22	5305216.67	5226494.79	-	2.5
23	5305227.07	5226480.21	-	2.5
24	5305220.83	5226475.01	-	2.5

полное наименование должности	подпись	инициалы, фамилия
-------------------------------	---------	-------------------

М.П.

Земельный участок

вид объекта недвижимости

Лист №2 Раздел 3.2

Всего листов раздела 3.2: 5

Всего разделов: 7

Всего листов выписки: 19

25 марта 2019г. № КУВИ-001/2019-6779473

Кадастровый номер:

79:03:0000000:340

25	5305210.43	5226475.01	-	2.5
26	5305201.04	5226485.42	-	2.5
27	5305187.5	5226493.75	-	2.5
28	5305141.66	5226531.26	-	2.5
29	5305122.91	5226531.26	-	2.5
30	5305058.17	5226515.88	-	2.5
31	5305215.5	5226456.5	-	2.5
32	5305275.9	5226432.54	-	2.5
33	5305663.52	5226286.16	-	2.5
1	5305326.69	5225416.72	-	2.5
2	5305347.42	5225471.04	-	2.5
3	5305332.16	5225480.02	-	2.5
4	5305430.08	5225726.41	-	2.5
5	5305064.76	5225857.04	-	2.5
6	5304855.81	5225935.97	-	2.5
7	5304892.52	5225854.34	-	2.5
8	5304778.13	5225722.92	-	2.5
9	5304831.26	5225709.38	-	2.5
10	5304883.34	5225683.33	-	2.5
11	5304915.62	5225668.76	-	2.5
12	5304967.71	5225635.42	-	2.5
13	5305025	5225581.24	-	2.5
14	5305095.82	5225511.47	-	2.5
15	5305142.72	5225472.91	-	2.5
16	5305194.79	5225433.33	-	2.5
17	5305266.68	5225414.58	-	2.5
18	5305287.49	5225404.17	-	2.5
19	5305326.69	5225416.72	-	2.5
1	5305699.55	5225837.62	-	2.5
2	5305809.1	5226147.71	-	2.5
3	5305822.72	5226186.79	-	2.5
4	5305776.05	5226201.05	-	2.5
5	5305726.03	5226226.04	-	2.5

полное наименование должности	подпись	инициалы, фамилия
-------------------------------	---------	-------------------

М.П.

Земельный участок					
вид объекта недвижимости					
Лист №3 Раздел 3.2		Всего листов раздела 3.2: 5		Всего разделов: 7	Всего листов выписки: 19
25 марта 2019г. № КУВИ-001/2019-6779473					
Кадастровый номер:			79:03:0000000:340		
6	5305700	5226250.01	-	2.5	
7	5305682.29	5226268.76	-	2.5	
8	5305671.23	5226272.84	-	2.5	
9	5305587.9	5226058.29	-	2.5	
10	5305529.99	5225902.31	-	2.5	
11	5305636.52	5225861.85	-	2.5	
12	5305699.55	5225837.62	-	2.5	
1	5305431.93	5225731.06	-	2.5	
2	5305501.25	5225905.49	-	2.5	
3	5305516.19	5225899.59	-	2.5	
4	5305517.81	5225903.99	-	2.5	
5	5305200.21	5226016.39	-	2.5	
6	5305062.69	5226065.36	-	2.5	
7	5304770	5226172.63	-	2.5	
8	5304706.63	5226194.44	-	2.5	
9	5304703.54	5226007.95	-	2.5	
10	5304710.06	5225996.8	-	2.5	
11	5304785.26	5225967.96	-	2.5	
12	5305066.49	5225861.72	-	2.5	
13	5305431.93	5225731.06	-	2.5	
1	5305519.56	5225908.68	-	2.5	
2	5305576.68	5226062.55	-	2.5	
3	5305592.24	5226102.61	-	2.5	
4	5305223.06	5226243.5	-	2.5	
5	5304950.15	5226348.71	-	2.5	
6	5304626.21	5226470.58	-	2.5	
7	5304609.59	5226459.59	-	2.5	
8	5304606.25	5226446.88	-	2.5	
9	5304608.33	5226431.25	-	2.5	
10	5304626.04	5226411.47	-	2.5	
11	5304661.46	5226387.49	-	2.5	
12	5304673.97	5226359.39	-	2.5	
13	5304670.83	5226330.21	-	2.5	

полное наименование должности	подпись	инициалы, фамилия
-------------------------------	---------	-------------------

М.П.

Земельный участок					
вид объекта недвижимости					
Лист №4 Раздел 3.2		Всего листов раздела 3.2: 5		Всего разделов: 7	Всего листов выписки: 19
25 марта 2019г. № КУВИ-001/2019-6779473					
Кадастровый номер:			79:03:0000000:340		
14	5304654.16	5226313.54	-	2.5	
15	5304633.33	5226292.71	-	2.5	
16	5304603	5226266.81	-	2.5	
17	5304604.67	5226236.7	-	2.5	
18	5304614.42	5226232.55	-	2.5	
19	5304674.79	5226210.69	-	2.5	
20	5304771.67	5226177.35	-	2.5	
21	5305064.39	5226070.07	-	2.5	
22	5305201.87	5226021.11	-	2.5	
23	5305519.56	5225908.68	-	2.5	
1	5305594.04	5226107.27	-	2.5	
2	5305661.71	5226281.49	-	2.5	
3	5305274.09	5226427.87	-	2.5	
4	5305213.68	5226451.84	-	2.5	
5	5305056.41	5226511.2	-	2.5	
6	5305052.08	5226504.16	-	2.5	
7	5305025	5226508.34	-	2.5	
8	5304985.42	5226496.88	-	2.5	
9	5304956.25	5226483.33	-	2.5	
10	5304929.17	5226486.47	-	2.5	
11	5304902.09	5226502.08	-	2.5	
12	5304887.5	5226519.8	-	2.5	
13	5304859.38	5226544.78	-	2.5	
14	5304828.12	5226566.67	-	2.5	
15	5304790.62	5226585.42	-	2.5	
16	5304753.12	5226600	-	2.5	
17	5304725	5226603.12	-	2.5	
18	5304711.47	5226607.29	-	2.5	
19	5304707.29	5226595.83	-	2.5	
20	5304700.01	5226571.88	-	2.5	
21	5304669.8	5226573.96	-	2.5	
22	5304645.83	5226571.88	-	2.5	
23	5304633.33	5226557.29	-	2.5	

полное наименование должности	подпись	инициалы, фамилия
-------------------------------	---------	-------------------

М.П.

Земельный участок					
вид объекта недвижимости					
Лист №5 Раздел 3.2		Всего листов раздела 3.2: 5		Всего разделов: 7	Всего листов выписки: 19
25 марта 2019г. № КУВИ-001/2019-6779473					
Кадастровый номер:			79:03:0000000:340		
24	5304641.67	5226543.75	-	2.5	
25	5304663.54	5226513.54	-	2.5	
26	5304656.25	5226485.42	-	2.5	
27	5304641.67	5226482.3	-	2.5	
28	5304627.96	5226475.26	-	2.5	
29	5304951.92	5226353.39	-	2.5	
30	5305224.86	5226248.18	-	2.5	
31	5305594.04	5226107.27	-	2.5	

полное наименование должности	подпись	инициалы, фамилия

М.П.

Выписка из Единого государственного реестра недвижимости об объекте недвижимости
Сведения о частях земельного участка

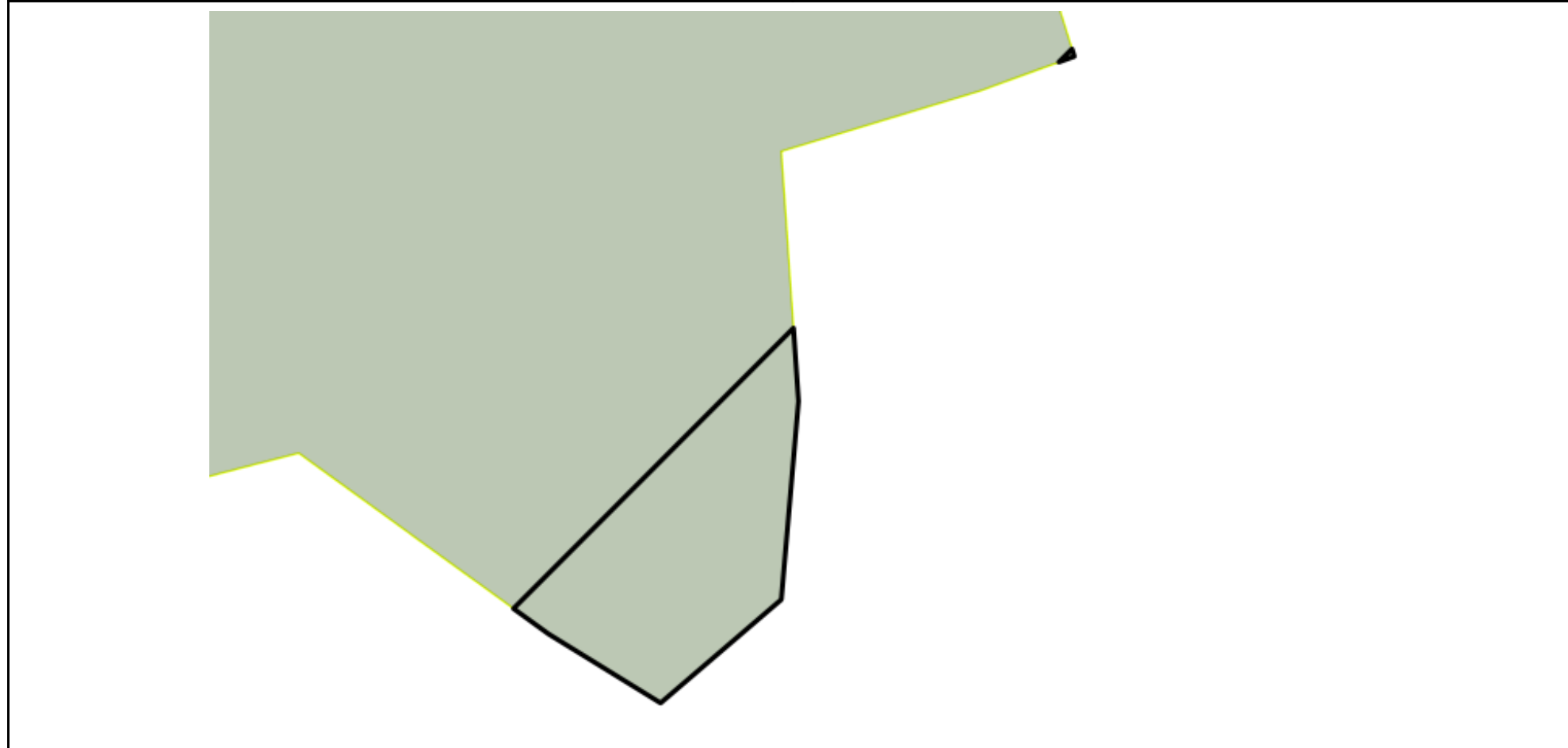
Земельный участок			
вид объекта недвижимости			

Лист №1 Раздел 4	Всего листов раздела 4: 1	Всего разделов: 7	Всего листов выписки: 19
------------------	---------------------------	-------------------	--------------------------

25 марта 2019г. № КУВИ-001/2019-6779473

Кадастровый номер: 79:03:0000000:340

План (чертеж, схема) части земельного участка Учетный номер части: 1



Масштаб 1:700 Условные обозначения:

полное наименование должности	подпись	инициалы, фамилия
-------------------------------	---------	-------------------

М.П.

Выписка из Единого государственного реестра недвижимости об объекте недвижимости
Сведения о частях земельного участка

Земельный участок			
вид объекта недвижимости			
Лист №1 Раздел 4.1	Всего листов раздела 4.1: 1	Всего разделов: 7	Всего листов выписки: 19
25 марта 2019г. № КУВИ-001/2019-6779473			
Кадастровый номер:		79:03:0000000:340	
Учетный номер части	Площадь, м2	Содержание ограничения в использовании или ограничения права на объект недвижимости или обременения объекта недвижимости	
1	2	3	
1	745	данные отсутствуют	

полное наименование должности	подпись	инициалы, фамилия

М.П.

Выписка из Единого государственного реестра недвижимости об объекте недвижимости
Сведения о частях земельного участка

Земельный участок			
вид объекта недвижимости			
Лист №1 Раздел 4.2	Всего листов раздела 4.2: 1	Всего разделов: 7	Всего листов выписки: 19
25 марта 2019г. № КУВИ-001/2019-6779473			
Кадастровый номер:		79:03:0000000:340	

Сведения о характерных точках границы части (частей) земельного участка				
Учетный номер части: 1				
Система координат МСК-63				
Номер точки	Координаты, м		Описание закрепления на местности	Средняя квадратичная погрешность определения координат характерных точек границ земельного участка, м
	X	Y		
1	2	3	4	5
1	5304678.65	5226573.35	-	-
2	5304644.74	5226539.51	-	-
3	5304641.67	5226543.75	-	-
4	5304633.33	5226557.29	-	-
5	5304645.83	5226571.88	-	-
6	5304669.8	5226573.96	-	-
7	5304678.65	5226573.35	-	-
1	5304710.79	5226605.42	-	-
2	5304711.47	5226607.29	-	-
3	5304712.38	5226607.01	-	-
4	5304710.79	5226605.42	-	-

полное наименование должности	подпись	инициалы, фамилия
-------------------------------	---------	-------------------

М.П.