

УТВЕРЖДЕНА
 Постановлением администрации
 Ленинского муниципального района
 Еврейской автономной области
 от _____ № _____




«Об утверждении схемы расположения земельного
 участка на кадастровом плане»

Схема расположения земельного участка или земельных участков на кадастровом плане территории

Условный номер земельного участка - _____			
Площадь земельного участка <u>95035</u> м ²			
Обозначение характерных точек границ	Координаты, м		
	X	Y	
1	2	3	3
н1	5318080.13	5203634.76	
н2	5318192.14	5203754.81	
н3	5318079.87	5203854.79	
н4	5318002.95	5203931.68	
н5	5318088.60	5204002.91	
н6	5317959.41	5204156.71	
н7	5317740.24	5204022.87	

Масштаб 1: 15000

№ п/ п	Название условного знака	Изображение	Описание изображения
1	2	3	4

1	Часть границы:		
	а) существующая часть границы, имеющиеся в ГКН сведения о которой достаточны для определения ее местоположения;		сплошная линия синего цвета, толщиной 0,2 мм
	б) вновь образованная часть границы, сведения о которой достаточны для определения ее местоположения;		сплошная линия красного цвета, толщиной 0,2 мм (допускается линия черного цвета, выделенная маркером красного цвета, шириной до 3 мм)
2	Характерная точка границы:		
	б) характерная точка границы, сведения о которой позволяют однозначно определить ее положение на местности		круг черного цвета диаметром 1,5 мм

ЕАО, Ленинский район, 310 м на северо-запад от дома №8 по ул. Центральная, с. Горное.