




УТВЕРЖДЕНА

Постановлением администрации
Ленинского муниципального района
Еврейской автономной области
от _____ № _____«Об утверждении схемы расположения земельного
участка на кадастровом плане»**Схема расположения земельного участка или земельных участков
на кадастровом плане территории**

Условный номер земельного участка		79:03:0000000:337:3У1	
Площадь земельного участка		392275	м ²
Обозначение характерных точек границ	Координаты, м		
	X	Y	
1	2	3	
1	5287538.24	4392106.14	
2	5287474.53	4392367.11	
3	5287490.49	4392469.61	
4	5287395.00	4392849.71	
5	5287173.41	4392780.51	
6	5287015.20	4392757.04	
7	5287048.86	4392863.42	
8	5287101.60	4392866.43	
9	5287244.07	4393339.26	
10	5287161.59	4393418.00	
11	5287111.13	4393446.29	
12	5287066.53	4393300.22	
13	5287045.82	4393245.97	
14	5286983.99	4393182.23	
15	5286952.93	4392897.89	
16	5286924.35	4392801.95	
17	5286915.98	4392722.99	
18	5286988.82	4392435.59	
19	5287008.05	4392425.29	
20	5287070.51	4392388.73	
21	5287177.50	4392279.33	
22	5287282.63	4392162.96	
23	5287360.21	4392100.70	
24	5287496.34	4392098.84	



Масштаб 1: 10000

№ п/ п	Название условного знака	Изображение	Описание изображения
1	2	3	4
1	Часть границы:		
	а) существующая часть границы, имеющиеся в ГКН сведения о которой достаточны для определения ее местоположения;		сплошная линия синего цвета, толщиной 0,2 мм
	б) вновь образованная часть границы, сведения о которой достаточны для определения ее местоположения;		сплошная линия красного цвета, толщиной 0,2 мм (допускается линия черного цвета, выделенная маркером красного цвета, шириной до 3 мм)
2	Характерная точка границы:		
	б) характерная точка границы, сведения о которой позволяют однозначно определить ее положение на местности		круг черного цвета диаметром 1,5 мм